

Umwelt, Natur und Gewässer



Starten des Kartendienstes

Sie starten den Kartendienst Umwelt, Natur und Gewässer durch einen Mausklick auf das Feld.

Desktop (PC, Notebook)



Karte anzeigen - Schutzgebiete (gesamt)

Möglichkeiten dieses Dienstes

Bedienung – Klicken Sie auf eine der drei Buttons um Informationen zum Kartenbild zu bekommen, bzw. das Bild nach Ihren Wünschen zu verändern.



Legende Information über die Darstellung



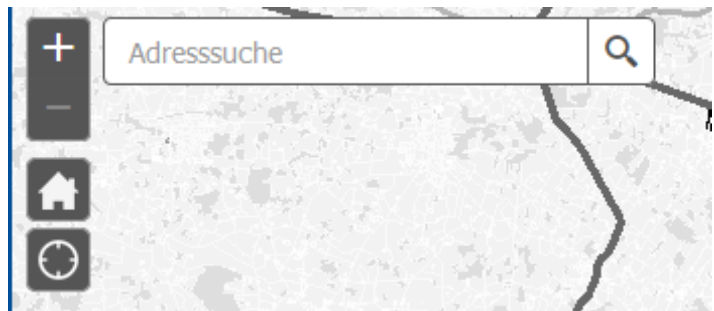
Layer Einblenden und ausblenden bestimmter Informationen auf der Karte



Grundkarten Änderung der Hintergrundkarte

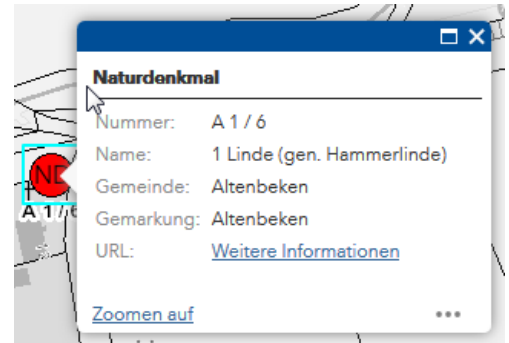
Orientierung auf der Karte

+ & -	Vergrößern und Verkleinern des Kartenausschnittes
Häuschen	Ausdehnung des Kartenausschnittes auf den ganzen Kreis
Eigene Position	Auf Standort zoomen



Informationen über die Schutzgebiete

Klicken Sie auf der Karte auf ein Fachobjekt um Detailinformationen zu erhalten.
Bei manchen Objekten (z.B.: bei Naturdenkmälern) ist ein weiterführender Link enthalten, welcher zu zusätzlichen Informationen z.B. im PDF-Format führt.



Listen der Schutzgebiete



Über die Listen erhalten Sie eine Aufstellung aller Schutzgebiete des Gewählten Themas in Paderborn

Desktop (PC, Notebook)



Naturschutzgebiete

Name	Gemarkung	Fläche in ha	geschützt seit	
Almehänge bei Ahden u. Wewelsburg (2.1.1)	Ahden, Brenken, Wewelsburg	19	Okt 11, 2007	 
Almetal (2.1.2)	Harth	8,9	Dez 21, 1996	 
Altehaier Bruch (2.1.7)	Fürstenberg	2,6	Dez 21, 1996	 

	Hierüber gelangen Sie im Kartendienst auf das ausgewählte Schutzgebiet
	Hierüber gelangen Sie zur Rechtsgrundlage des Schutzgebietes (PDF-Format)